



ПОСТАНОВЛЕНИЕ
ГЛАВЫ ГОРОДСКОГО ОКРУГА ГОРОД ЕЛЕЦ
Липецкой области Российской Федерации

22.05.2026

№ 4

г. Елец

О назначении публичных слушаний по проекту схемы расположения земельного участка на кадастровом плане территории, на котором расположен многоквартирный дом и иные входящие в состав такого дома объекты недвижимого имущества

Рассмотрев заявление Солодовниковой И.В. от 15.05.2026 (вх.№ВС2323 от 18.05.2026), в соответствии с п. 2.1 ст. 11.10 Земельного кодекса Российской Федерации, Градостроительным кодексом Российской Федерации, Положением об организации и проведении публичных слушаний по проектам в области градостроительной деятельности в городском округе город Елец, принятым решением Совета депутатов городского округа город Елец от 17.10.2025 №322, руководствуясь Уставом городского округа город Елец, Глава городского округа город Елец

ПОСТАНОВЛЯЕТ:

1. Назначить публичные слушания по проекту схемы расположения земельного участка на кадастровом плане территории, на котором расположен многоквартирный дом и иные входящие в состав такого дома объекты недвижимого имущества по адресу: Российская Федерация, Липецкая область, городской округ город Елец, город Елец, улица 9 Декабря, дом 15 (далее – Проект), по инициативе Главы городского округа город Елец.

2. Вынести на публичные слушания Проект согласно приложению к настоящему постановлению.

3. Провести публичные слушания по Проекту в зале заседаний администрации городского округа город Елец по адресу: Липецкая область, г. Елец, ул. Октябрьская, д. 127, в 10 часов 00 минут 08.06.2026.

4. Установить, что эксперты, граждане, постоянно проживающие на территории, в отношении которой подготовлен Проект, правообладатели находящихся в границах этой территории земельных участков и (или) расположенных на них объектов капитального строительства, а также правообладатели помещений, являющихся частью указанных объектов капитального строительства в период проведения экспозиции могут направить

свои предложения и рекомендации по выносимому на публичные слушания Проекту в письменной форме в адрес организатора публичных слушаний по адресу: Липецкая область, г. Елец, ул. Октябрьская, д. 127, каб. № 9, в срок по 05.06.2026 включительно.

5. Главному редактору (директору) Муниципального автономного учреждения «Редакция городской общественно-политической газеты «Красное знамя» (Демин Р.В.) обеспечить опубликование настоящего постановления в сетевом издании «kznam» на сайте Муниципального автономного учреждения «Редакция городской общественно-политической газеты «Красное знамя» (<https://kznam.ru/>), директору МКУ «Административная хозяйственная служба органов местного самоуправления города Ельца» (Устинов В.И.) обеспечить размещение настоящего постановления на сайте администрации городского округа город Елец (<https://elets-adm.ru/>) в информационно-коммуникационной сети «Интернет».

6. Контроль за исполнением настоящего постановления возложить на заместителя главы администрации городского округа город Елец Панкова А.Е.

Глава городского округа город Елец

В.П. Жабин



КОПИЯ
ВЕРНА

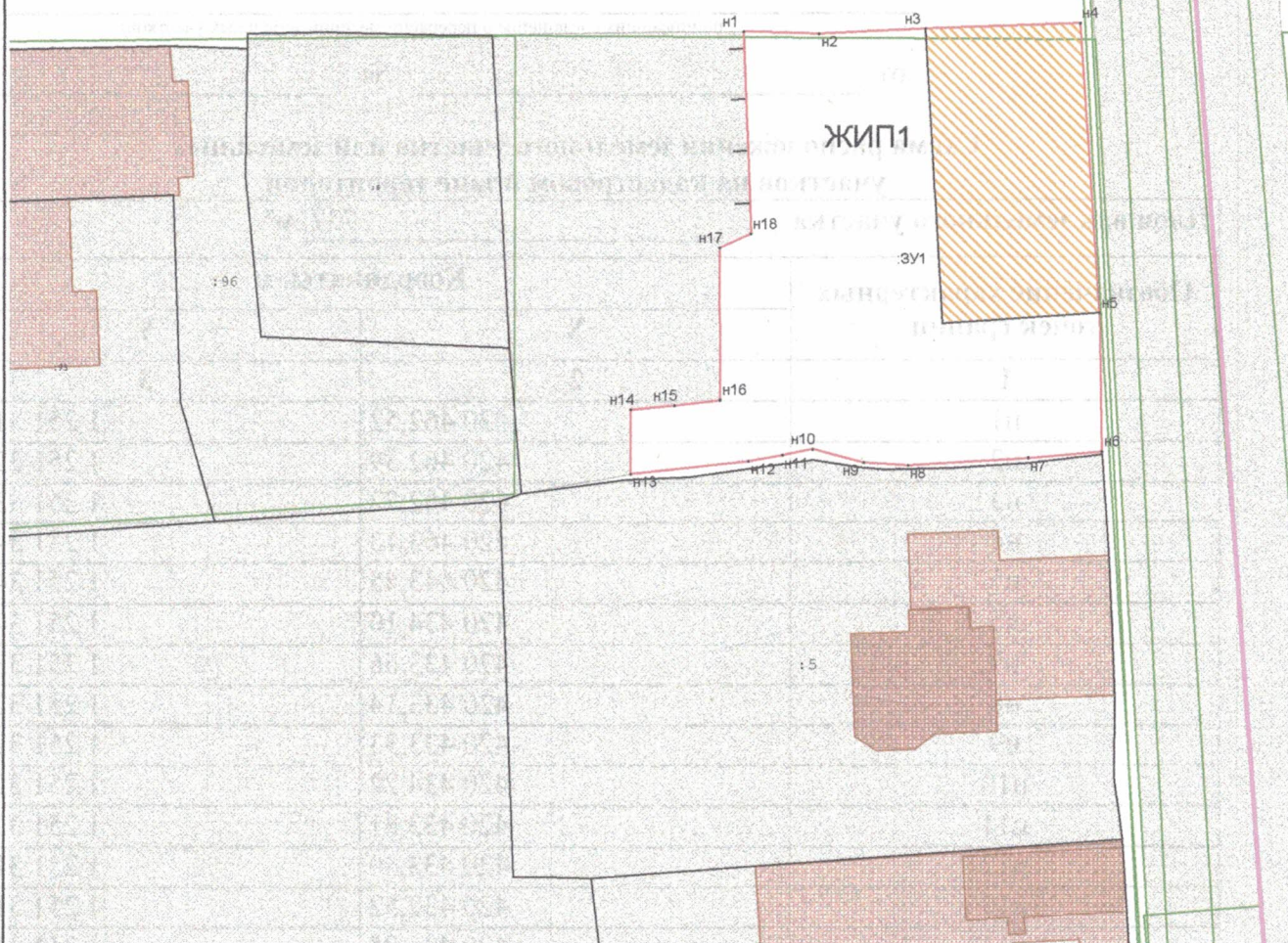
Приложение
к постановлению Главы
городского округа город Елец
от 22.05.2026 №4

Проект схемы расположения земельного участка на кадастровом плане территории, на котором расположен многоквартирный дом и иные входящие в состав такого дома объекты недвижимого имущества по адресу: Российская Федерация, Липецкая область, городской округ город Елец, город Елец, улица 9 Декабря, дом 15

Площадь земельного участка		737 м ²	
Обозначение характерных точек границ	Координаты, м		
	X	Y	
1	2	3	
н1	420 462,52	1 251 318,61	
н2	420 462,39	1 251 323,73	
н3	420 462,72	1 251 330,91	
н4	420 463,13	1 251 341,39	
н5	420 443,45	1 251 342,74	
н6	420 434,10	1 251 342,93	
н7	420 433,66	1 251 337,94	
н8	420 433,14	1 251 329,79	
н9	420 433,33	1 251 326,80	
н10	420 434,22	1 251 323,32	
н11	420 433,81	1 251 321,28	
н12	420 433,40	1 251 318,99	
н13	420 432,52	1 251 310,98	
н14	420 436,85	1 251 310,98	
н15	420 437,14	1 251 313,97	
н16	420 437,51	1 251 317,06	
н17	420 447,85	1 251 317,01	
н18	420 448,79	1 251 319,12	
н1	420 462,52	1 251 318,61	







Адрес объекта: 399770, Российская Федерация, Липецкая область, Елец г, 9 Декабря ул, д 15

48:19:6170105



Масштаб 1:500

Условные обозначения:

-  n6 - Образующая точка, сведения о которой позволяют однозначно определить ее местоположение
-  7 - Существующая точка, имеющиеся в ГКН сведения о которой позволяют однозначно определить ее местоположение
-  - Существующая часть границы, имеющиеся в ГКН сведения о которой достаточны для определения ее местоположения
-  - вновь образованная часть границы, сведения о которой достаточны для определения ее местоположения
- Ж2** - Территориальная зона
- :ЗУ1** - образуемый участок
- :112** - Кадастровый номер участка
- 48:19:6290301** - Кадастровый номер квартала
-  - Граница квартала
-  - ОКС